

Azərbaycan Respublikası

Ermənistanın təcavüzünün nəticələri



Azərbaycanın işğal edilmiş əraziləri

Dağlıq Qarabağ bölgəsi

Ərazisi	4388 km ²
Əhalisi	189085
Ermənilər	145450 (76,9%)
Azərbaycanlılar	40688 (21,5%)
Ruslar	1922 (1%)
Digər xalqlar	1025 (0,6%)

Şuşa

Ərazisi	289 km ²
Əhalisi (1989)	20579 nəfər
Azərbaycanlılar	19036 nəfər (92,5%)
Ermənilər	1377 nəfər (6,7%)
İşğal tarixi	08 may 1992-ci il

Dağlıq Qarabağın ətrafındakı rayonların işğal tarixi, işğal olunan zaman ərazisi və əhalisi

Laçın- 18.05.1992-ci il, 1835 km², 58022 nəfər
Kəlbəcər-2 04.1993-cü il, 1936 km², 52000 nəfər
Ağdam – 23.07.1993-cü il, 1094 km², 152000 nəfər
Füzuli -2308.1993-cü il, 1386 km², 101000 nəfər
Cəbrayıl – 23.08.1993-cü il, 1050 km², 52604 nəfər
Qubadlı – 31 .08.1993 –cü il, 802 km², 29000 nəfər
Zəngilan - 29.10.1993-cü il, 707 km², 32800 nəfər

Təcavüzün qurbanları:

Qətlə yetirilib -20 000, əlil olub -50 000,
itkin düşüb – 4866

Xudafərin körpüləri



11 aşırımli körpü (b.e.ə. V-III əsr)



15 aşırımli körpü (eramızın I əsridə tikilib, XII əsrdə yenidən bərpa edilib)



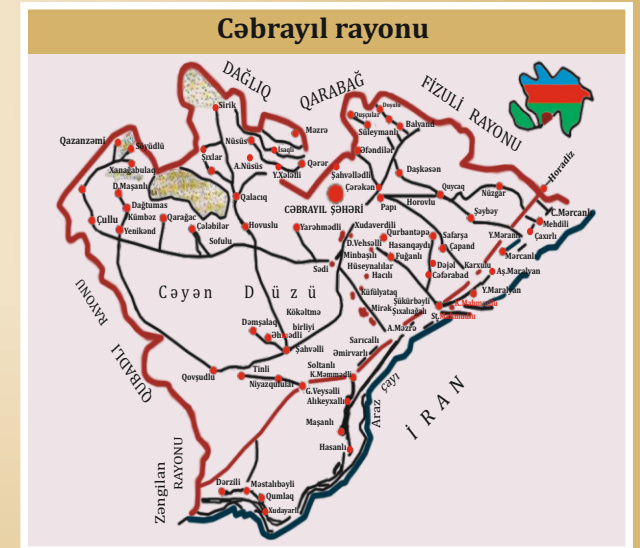
Hacı Qaraman ziyarətəhə (XIV əsr)
Cəbrayıl rayonu. Çələbilər kəndi

CƏBRAYIL RAYONU

Rayonun ümumi görünüşü



Rayonun xəritəsi



CƏBRAYIL

(Qısa tarixi məlumat)

Cəbrayıl rayonu Kiçik Qafqaz dağlarının cənub-şərqində Araz çayının sol sahilində - cənub tərəfdən İran İslam Respublikası, cənub-qərbdən Zəngilan, qərbdən Qubadlı, şimaldan Xocavənd, şərqdən isə Füzuli rayonları ilə həmsərhəddir.

Cəbrayıl rayonunun adı rayonun mərkəzi olan Cəbrayıl kəndindən götürülmüşdür. Bu ad İslamda və monoteist dinlərdə Allaha ən yaxın mələk olan Cəbrayılın adı ilə əlaqələndirilir. Cəbrayıl sözü ərəb dilində "Allahın qulu", məcazi mənada Allaha yaxın adam deməkdir. Cəbrayıl kəndinin əsasını qoymuş Cəbrayıl ata VIII əsrdə yaşamış və Ziyarət dağından Araz çayına qədər ərazilər Cəbrayıl ataya və onun övladlarına məxsus olub. Cəbrayıl ərazisində b.e.ə V-III əsrdə tikilən 11 aşırımlı və eramızın I əsrində inşa olunan, XII əsrdə yenidən bərpa edilən 15 aşırımlı "Xudafərin" körpüləri dünya memarlıq sənətinin ən nadir incilərindəndir. "Xuda" – Allah deməkdir "Fərin" isə alqış, mərhəbə mənasını verir. İfadə bütövlükdə "Allah tərəfindən yaradılmış", "Allaha alqış" deməkdir. Cəbrayıl ərazisi Midiya (e.ə. VII-IV əsrlər) Əhmənilər imperiyasının (e.ə IV-III əsrlər), Albaniya (e.ə. IV-III əsrlər) dövlətinin tərkibində olmuşdur.

Albanların dövründə Cəbrayıl ərazisi Pazkanlı, Əhristan və Dizak adlanan mahalın tərkibində olub. 971-1086-cı illərdə Cəbrayıl şəddadilərin, 1250 – ci ildə monqolların, 1387-ci ildən Teymurilərin, 1412-ci ildən Qaraqoyunluların, 1478-ci ildən Ağqoyunluların və nəhayət, 1501-ci ildən Səfəvilərin tərkibində olmuşdur.

1841-ci ildə Cəbrayıl ərazisi mərkəzi Şamaxı şəhəri olan Xəzər vilayətinin, 1846-cı ildə isə Şuşa qəzasının tabeliyinə verilmişdir. 1873-cü ildə Cəbrayıl və ona qonşu olan ərazilər Şuşa qəzasının tabeliyindən çıxarılıb Yelizavetpol (Gəncə) quberniyasının tərkibində müstəqil Cəbrayıl qəzası təşkil edildi.

Bu dövrdə Cəbrayıl qəzasının ərazisi 66,6 min km², əhalisi 66360 nəfər olmuşdur. Qəza indiki Füzuli, Xocavənd, Qubadlı, Zəngilan rayonlarının ərazilərini əhatə edirdi.

1930 – cu il avqustun 8-də mərkəzi Cəbrayıl şəhəri olmaqla Cəbrayıl rayonu təşkil edildi. Rayonun ərazisi indiki hüdudları daxilində 1050 km², əhalisi 24300 nəfər olmuşdur.

Cəbrayıl rayonunun ərazisi maddi və mədəni abidələrlə zəngindir. Bunlardan Dağtumas kəndi yaxınlığında yerləşən "Divlər Sarayı" mağarası, Qalacıq kəndindəki "Məscid Təpəsi", "Canqulu" və "Qumtəpə" kurganları, Tatar kəndi

yaxınlığındakı Qızılqaya dağındakı Sigeon tikintisi, Şıxlar kəndi yaxınlığındakı "Şəhərcik qalıqlar", "Qışlaq yerləri", Dirli dağındakı Mazannəne, Mərmər nənə kimi arxeoloji, Dağtumas kəndindəki "Başıkəsik Kümbəz", Sirik kəndindəki "Qala", Dirli dağındakı "Qız qalası", Xudafərin körpüləri, Çələbilər kəndindəki Məscid kompleksi, rayon mərkəzindəki "Sultan Məcid hamamı", Şıxlar kəndindəki "Dairəvi Türbə", Xubyarlı kəndindəki "Dairəvi" 8 guşəli türbələr və məqbərələr, türk qəbristanlığındakı türbə və məqbərələrin hər biri nəsildən-nəsilə ötürülmüş canlı tarixdir.

Rayonun ərazisində çoxlu yazılı abidələr vardır ki, bunlardan da Ağoğlanaq Orxan yazılı abidəsi xüsusilə qiymətlidir.

Qeyd: Erməni milləti ilk dəfə İran və Türkiyədən 1829-cu ildə Azərbaycanın Dağlıq Qarabağ hissəsinə köçürülməyə başlamışdır. Köçürülmənin 150 illik yubileyi münasibəti ilə Dağlıq Qarabağın Ağdərə rayonunun ərazisində memorial abidə ucaldılmışdır. Həmin abidənin açılışı bütün dünya ermənilərinin iştirakı ilə qeyd olunmuşdur. Tarixi saxtalaşdırmaq və ermənilərin Dağlıq Qarabağ ərazisinə köçürülmələrinin tarixi izini itirmək məqsədilə həmin abidəni ermənilər Ermənistan-Azərbaycan, Dağlıq Qarabağ münaqişəsi başlayan ərəfədə tamamilə dağıdıblar.

Ermənistan Silahlı Qüvvələri tərəfindən Cəbrayıl rayonu işğal olunmuşdur: 23 avqust 1993-cü il

1.Ərazisi	-1050 km ²
2.Əhalisi	- 52604 nəfər (işğal zamanı) - 67312 nəfər (hal hazırda)
3.Şəhid ailələri	- 368 nəfər
4.Qarabağ əlilləri	- 250 nəfər
5.Əsir və itgin düşənlər	- 91 nəfər
6.Milli Qəhrəmanlar	- 6 nəfər
7.Ümumtəhsil məktəbləri	-72
8.Peşə məktəbləri	- 1
9.Xəstəxanalar	- 8
10.Tarixi abidələr-cəmi:	- 132
O cümlədən:	
- məscidlər	- 5
- abidələr	-127
11.Muzeylər (filialla)	- 2
12.Mədəniyyət ocaqları	- 149

13.Şəhər	- 1
14.Qəsəbə	- 4
15.Kənd	- 92
16.Yaşayış evləri	- 13147 ədəd
17.İctimai binalar	- 886 ədəd
18.Təhsil müəssisələri	- 91 ədəd/14500 şagird yeri
19.Səhiyyə obyektləri	- 77 ədəd/510 çarpayılıq
20.Sənaye obyektləri	- 8 ədəd
21.Kənd təsərrüfatı obyektləri	- 44 ədəd
22.Avtomobil yolları	- cəmi 990 km
O cümlədən:	
- Respublika əhəmiyyətli	- 140 km
- Kəndarası yollar	- 850 km
23.Körpülər	- 56 ədəd
24.İcməli su kəmərləri	-95 km
25.Elektrik xətləri, avadanlıqlar	-381,km/1460 ədəd
26.Su anbarları	- 28 ədəd
27.Suvarma şəkəkləri(borular)	-1150 km
28.Nasos stansiyaları	-32 ədəd
29.Kəhrizlər	- 118 ədəd
30.Qaz kəmərləri	- 85 km
31.Məşə sahələri	- 4480 hektar
32.Əkin və otlaq sahələri	- 58568 hektar
33.Meyvə ağacları (şəxsi-ictimai)	-1077, ha /99 ha
34.Üzüm bağları	- 5385 hektar
35.Fərdi əmlak (mənzil məişət əşyaları)	-135000 ədəd
36.Nəqliyyat vasitələri, maşın-mexanizmlər, avadanlıqlar(şəxsi-ictimai)	- 2400 ədəd
37.Tikinti müəssisələri	- 11 ədəd
38.Rabitə obyektləri	-65 ədəd
39.Mal-qara (iri buynuzlu şəxsi-ictimai cəmi)	-26133 baş
40.Qoyun keçi dəvələri (şəxsi ictimai cəmi)	- 53224 baş

Qeyd:1.İşğal zamanı rayona dəymiş ziyan indiki qiymətlə 7,5 milyard ABŞ dolları məbləğindədir.

2.Ermənistan-Azərbaycan Dağlıq Qarabağ münaqişəsi nəticəsində Azərbaycan Respublikasına dəymiş ziyan 60,0 milyard ABŞ dollarından çoxdur.

3.Rayonun məcburi köçkünləri Respublikamızın 54 şəhər və kənd rayonunun 2000-ə qədər yaşayış məntəqələrində məskunlaşmışlar

Məlumatlar Cəbrayıl Rayon İcra Hakimiyyəti tərəfindən hazırlanmışdır.

The Azerbaijan Republic

The result of Armenian occupation



Occupied Territories of Azerbaijan

Region of Nagorny Karabakh

Territory	- 4388 km ²
(The) population	-189085
Armenians	145450 (76.9%)
Azerbaijanis	40688 (21.5%)
Russians	1922 (1%)
Other people	1025 (0.6%)

Shusha

Territory	-289 km ²
Population (1989)	-20579 persons
Azerbaijanis	19036 persons (92.5%)
Armenians	1377 persons (6.7%)
The date of occupation	08 May 1992

The date of occupation of the provinces surrounding the Nagorny Karabakh. Territory and population at the time of occupation

Lachin	18.05.1992 year, 1835 km ² , 58022 persons
Kəlbəcər	-2. 04.1993, 1936 km ² , 52000 persons
Aghdam	23.07.1993, 1094km ² 152000 persons
Fuzuli	-23.08.1993, 1386 km ² , 101000 persons
Jabrail	23.08.1993, 1050 km ² , 52604 persons
Gubadly	31 .08.1993, 802 km ² , 29000 persons
Zangilan	29.10.1993, 707 km ² , 32800 persons

Victims of the aggression:

killed 20 000 killed, 50 000 invalides,
Missed-4866

Khudafarin bridges



Khudafarin bridges with 11 spans-V-III century (Gumlak village)



The bridge what 15 spans built in (1 c.A.D)



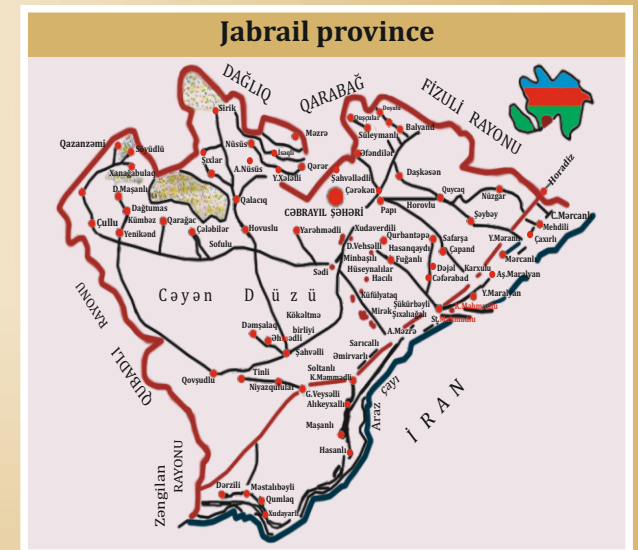
Haji Garaman pilgrimage (XIV c.)
Jabrail district, Chalabilar village

JABRAIL DISTRICT

General view of the district



The map of the province



JABRAIL

(Short historical information)

The Jabrail district in the south-east of the mountains of the small Caucasus in the left shore of the river Araz, borders form the south the Iranian Islamic Republic from the south west Zangilan, Gubadly from the west, from the north Khojavand, Fuzuli from East.

The name of the Jabrail district has been taken from the name of the village of Jabrail, centre of the region. This name is connected with name of Jabrail the most close angel to God in Islam and monotheistic religions. Jabrail word menas God's lave in the Arabian language and a close person to God in a figurative meaning. Father Jabrail lived in the VIII century and the territories from the mountains Ziyarat to the rever of Araz belonged to father and his children. The Khudafarin bridges with 11 spans built in V-III centuries B-C and with 15 spans built in I century A-D restored in XII century are one of the rarest pearls of the world architecture in Jabrail territory. "Khuda" means –God, Afarin means applause. The whole expression means "Applause to God", "Created by God".

Jabrail territory was in the composition of Midia (VII-IV C.B.C) of Albania (IV B.C) Ahmanilar emperre (IV-IIV B.C).

Jabrail territory was in the composition of the region called Pazkank, Ahristan and Dizak in the time of the Albanians. In 971-1086 years it was in the composition of Shaddadilar, In 1250 of Mongols, from 1387 of Teymurilars, from 1412 Garagoyunlulars, from 1478 Aggoyunlulars and at last from 1501 of Safavids.

In 1841 Jabrail territory was in the composition of Kharar region (capital Shamakhy). In 1846 it was given under the reign of Shusha region. In 1873 Jabrail and the neraby territories were taken out from the reign of Shusha and independent Jabrail was organized in the province of Yelizavetpol (Ganja)

– at that time the territory of region was 66,6 thousand km² with the population of 66360 The region consisted of the territories of present Fuzulu, Khojavand, Gubadly and Zangilan regions in 8 august 1930 Jabrail distrikct was organized with the central Jabrail city. The territory was 1050km² with the population of 24300 in the inside of present boundaries.

-Territory of Jabrail region is rich with material and cultural monuments as:"The Giants palace" nearby the village Dagtumas, "Masjid Tapasi" in Galajig village, barrows of : "Jangulu" and "Gumtapa" "Segeon" construction in the mountain of "Gizilgaya" nearby village of Tatar, "Shaharjik galalar" "Gishlag villaces "nearby village of Shiklar, "Mazannana", "Marmarnana" archaeological places in the mountain of Diridag, "Bashy Kasik" kumbaz in Dagtumas village, "The Tuer" in Sirik village, :The Maiden Tower" in the mountain of Diri, Khudafarin" bridges, "Mosguecomplex" in Chalabilar village, "Sultan Madjid" bathroom in the centre of the district, "RoundTomb" in Shikhlar village and tombs in Turkish cemetry is an alive history passed from generation to generation.

There are many written monuments in the territory of the region and "The written Orkhan monuments" in Agoglan is espically valuable.

Note: For the first time Armenians were moved from Iran and Turkey to Nagorny Karabakh-the part of Azerbaijan in 1829. On occasion of 150 annual jubilees of moving, a memorial monument was erected in Agdara region of Nagorno Karabakh by the armenians. Opening ceremony of the same monument had been marked with the participation of the Armenians of entire world.For the purpose of to falsify the history and to lose the historical signs, the same monument has been completely destroyed on the eve of the beginning of Armenia- Azerbaijan Nagorny-Karabakh conflict.

The Jabrail district was occupied by Armenian Armed Forces 23 August 1993

1.	1050km ² (the) territory
2.	The population, 52604 person (at time of occupation) 67312 person (at present)
3.	Martyr families -368 persons
4.	Karabakh invalids -250 persons
5.	Captive and missed persons - 91 persons
6.	National Heroes - 6 persons
7.	General education schools -72
8.	Vocational schools -1 units
9.	Hospitals - 8
10.	Historical Monuments -132(totally) Including: Mosques - 5 Monuments -127
11.	Museum (including branches) - 2
12.	Cultural centers -149

13.	City	-1
14.	Settlements	- 4
15.	Village	- 92
16.	The houses of living	- 13147 units
17.	The public buildings	- 886 units
18.	Educational institutions	- 91 for 14500 pupils
19.	Medical objects	- 77 for 510 bed's
20.	Industrial objects	- 8 units
21.	Agricultural objects	- 44 units
22.	990 kms motor roads (totally) Including: Republican important Country roads	-140 kms - 850 kms
23.	Bridges	- 56 units
24.	Drinkable water pipes	-95 km
25.	Electric lines, equipments	- 381. km/1460 units
26.	Water storehouses	-28 units
27.	The watering pipes	-1150 kms
28.	Pump stations	-32 units
29.	Underground water pipes	- 118 units
30.	Gas pipes	-85 kms
31.	Forest areas	- 4480 hectares
32.	Areas of sowing and pasture	- 58568 hectares
33.	Fruit tree (private and public)	-1077. hectares 99 hectares
34.	Grapes gardens	-5385 hectares
35.	Private property (flat things)	-135000 units
36.	Transport means, machine, mechanisms, Equipments (private and public)	- 2400 units
37.	Constructions Departments	-11 units
38.	Communication objects	-65 units
39.	Cattle (private and public)	-26133 heads
40.	Sheep -goat (private and public, totally)	- 53224 heads

Note: 1 During the occupation the harm that had been damaged to the region filles of 7,5 milliard USA, by present price.

2.At the result of Armenia-Azerbaijan Nagorny Karabakh conflict there has been damaged more than 60,0 milliard USA dollars to Azerbaijan republic

3.Displaced people of the region have settled in 2000 settlements of the 54 town and country regions of our republic.

**Information has been prepared
by Executive Power of Jabrail province.**

Азербайджанская Республика

Результаты Армянской агрессии



Оккупированные территории Азербайджана

Нагорные Карабахский регион

Территория	- 4388 км ²
Население	- 189085 человек
Армяне	- 145450 (76,9%)
Азербайджанцы	- 40688 (21,5%)
Русские	- 1922 (1%)
Другие народы	- 1025 (0,6%)

Шуша

Территория	- 289 км ²
Населения (1989 г.)	- 20579 человек
Азербайджанцы	- 19036 человек (92,5%)
Армяне	- 1377 человек (6,7%)
Дата оккупации	- 08 мая 1992 г.


Истрия оккупации районов вокруг Нагорное Карабах, их территория и население

Лачин	- 18.05.1992 г., 1835 км ² , 58022 человека
Кельбаджар	- 02.04.1993 г., 1936 км ² , 52000 человек
Агдам	- 23.07.1993 г., 1094 км ² , 152000 человек
Физули	- 23.08.1993 г., 1386 км ² , 101000 человек
Джебраил	- 23.08.1993 г., 1050 км ² , 52604 человек
Губадлы	- 31.08.1993 г., 802 км ² , 29000 человек
Зангелан	- 29.10.1993 г., 707 км ² , 32800 человек

Жертвы агрессии:

Были убиты 20000, стали инвалидами - 50000, пропали без вести - 4866

Худаферинские мосты



Мост с 11-ю пролётом (V-III в до н.э.)



Мост с 15-ю пролётом (построен на I веке н.э., XII веке снова реставрирован)



Паломница Гаджи Караман (XIV В)
Село Челебиляр Джебраильского района

ДЖЕБРАИЛЬСКИЙ РАЙОН

Общая панорама района



Карта района



ДЖЕБРАИЛ

(Краткая историческая справка)

Джебральский район сопределен с юга-востока от малых горах Кавказа, на левом берегу реки Араз, с южной стороны Исламская Республика Иран, с юга-запада Зангелана с запада Губадлы, с севера Ходжавенд, с востока с районом Физули.

Название района Джебраил было взято из села Джебраил, который являлся центром района. Это название связываются в Исламе и в религии монотеизма с Ангелом Джебраил, который очень близкий к Богу. В Арабском языке слово Джебраил означает «Работник Бога», в переносном смысле – близкий к Богу человек. Основатель Джебраилского села отец Джебраил живший в VIII в до.н.э. и его потомкам были принадлежны территории от горы Зиярат до реки Араза. В V-III в. до н.э. на территории Джебраила был построен мост с одиннадцатую переломом. В I в н.э. построенный а в XII веке снова отремонтированный с пятнадцатую переломом мосты «Худаферин» являются редкими шедеврами в мировом архитектурном ремесле. «Худа» - означает «Бог», «Аферин» - слава, а вместе взятых, созданный со стороны Бога, «слава Богу»

Территория Джебраила в VII-IV вв. до.н.э. была в составе Мидии, в IV-III вв. в составе империи Ахменилар, а в IV-III вв в составе Албании.

Во время Албанцев территория Джебраила находилась в составе территории, названные Пазканк, Ахристан и Дизаков. 971-1086 г. Джебраил был в составе Шаддадилов, 1250 г. Монголов, с 1387 г. Теймурцев, 1412 г. Гарагоюнлинцев, с 1478 г. Аггоюнлинцев и наконец, с 1501 г. был в составе Сефевидов.

В 1841 г. территория Джебраила была передана хазарскому краю, центром которого являлся город Шамахи, а в 1846 г. было передана в подчинении Шушинского уезда.

С 1873 года Джебраил и ему сопредельные зоны были выбиты из подчинении Шушинского уезда и в составе Елизаветпольской (Гянджа) губернии был организован самостоятельный Джебраилский уезд.

В это время территория Джебраилского уезда составила 66,6 тысяча км², население составила 66360 человек. Уезд охватывал территории нынешних районов Физули, Ходжавенд, Губадлы и Зангелан.

08 августа 1930 года был организован Джебраилский район, центром который стал город Джебраил. Территория района охватывала 1050 км², население составило 24300 человек.

Территория Джебраила богата материальными и культурными памятниками. Сюда входят вблизи села Дагтумас пещера «Дивлер сараи», в селе Галачыг «Месчид тепеси», курганы «Джангулу» и «Гумтепе» вблизи села Татар в горе Гызылгая постройка Сегеон, вблизи села Шыхлар «Шехерчик галыглар», «Гышлаг ерлери», в горе Диридаг «Мазаннене», «Мермернене», в селе Дагтумас «Башыкесик кюнбаз», в селе Сирик «Гала», в горе Диридаг «Гыз галасы», мосты «Худаферин», в селе Челебияр «Комплекс месчидов», в центре района баня «Султан Месчид», в селе Шыхлар «Сферическая Гробница», в селе Хубярлы «Даиреви» (сферические) мавзолей и гробницы в турецкой кладбище мавзолеи и гробницы, – каждые из них, переданные из поколения к поколению- живая история.

На территории района много письменных памятников. Один из них особенно ценен-Орханские письменные памятники, которые находится на горе Агоглан.

Примечание: В году Армянская нация впервые переселились в часть Нагорного Карабаха Азербайджана из Ирана и из Турции в 1829 года на территории района Агдере Нагорного Карабаха. В честь 150 летия переселения был возвышен мемориальный памятник. Открытие этого памятника были отмечены с участием всех армян мира. Фальсифицировать историю, стереть следы, переселения армян в Нагорный Карабах, армяне накануне Армяно-Азербайджанского и Нагорного Карабахского конфликта полностью уничтожили.

Джебраильский район был оккупирован со стороны Армянских вооруженных сил 23 августа 1993 год.

1.Территория	- 1050 км ²
2.Население	- 52604 человек (во время оккупации) - 67312 человек (в настоящее время)
3.Семьи Шехидов	- 368 человек
4.Инвалиды Карабахской войны	- 250 человек
5.Пленные и пропавшие без вести	- 91 человек
6.Национальные герои	- 6 человек
7.Общеобразовательные школы	- 72
8.Профессионально техническое училище	- 1
9.Больницы	- 8
10.Исторические памятники, всего	- 132
в том числе Мечети	- 5
памятники	- 127

11.Музеи (филиалами)	- 2
12. Очаги культуры	- 149
13.Город	- 1
14.Посёлки	- 4
15.Село	- 92
16.Жилые дома	- 13147
17.Общественные здания	- 886
18.Образовательные учреждения	- 91 / 14500 учеников/
19.Медицинские учреждения	- 77 / 510 коек /
20.Промышленные объекты	- 8
21.Сельскохозяйственные объекты	- 44
22.Транспортные дороги – всего 990 км	
в том числе:	
Республиканского значение	- 140 км
Дороги между деревнями	- 850 км
23.Мосты	- 56
24.Трубопроводы питьевой воды	- 95 км
25.Электропроводы, оборудования	- 381 км / 1460
26.Водохранилище	- 28
27.Орошаемые сети (труб)	- 1150 км
28.Насосные станции	- 32
29.Кехризы	- 118
30.Газопроводы	- 85 км
31.Лесная площадь	- 4480 га.
32.Территория пахоты и пастбища	- 58568 га.
33.Фруктовые деревья (личные-общественные)	- 1077 га. 99га.
34.Виноградники	- 5385 га.
35.Личные имущества (личные и хозяйственные товары)	- 135000
36.Транспортные средства, машины, механизмы, оборудования (личные, общественные)	- 2400
37.Строительные предприятия	- 11
38.Объекты связи	- 65
39.Скот (крупнорогатые личные, общественные) всего	- 26133 г.
40.Мелкий рогатый скот (личные общественные) всего	- 53224 г.

Примечание: 1. Во время оккупации района ущерб составляет 7,5 миллиардов американских долларов по нынешней стоимости.

2. В результате Армяно-Азербайджанского и Нагорного Карабахского конфликта ущерб Азербайджанской Республики составляет более 60,0 миллиардов американских долларов.

3. Вынужденные переселенцы 54 района поселились в 2000 населённых пунктах городов, районов и сёл нашей Республики.

Сведения были подготовлены со стороны Джебраильской районной Исполнительной Власти